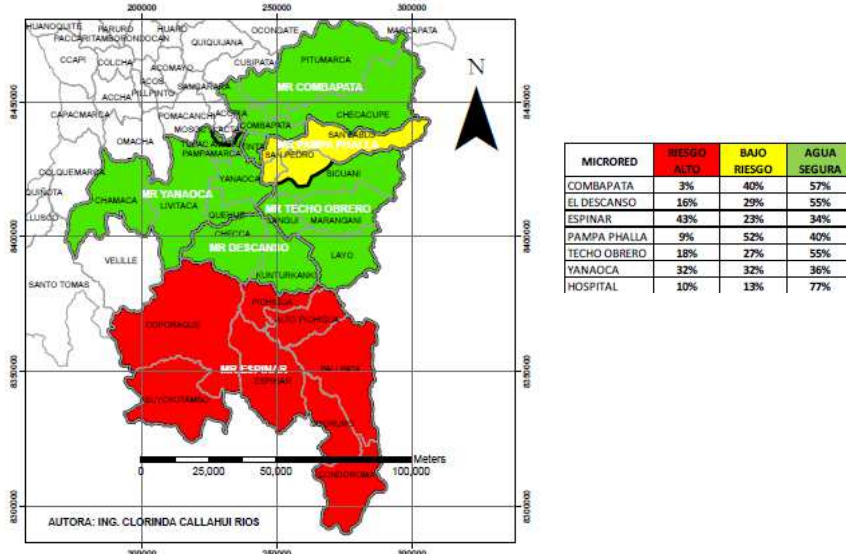


REDES DE SS REGION CUSCO

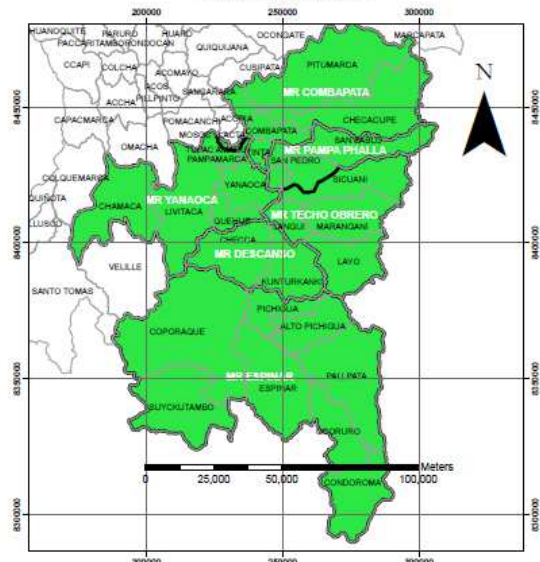


RED SS CCE

MAPA DE RIESGO EN CLORACION-
RED CCE 2014

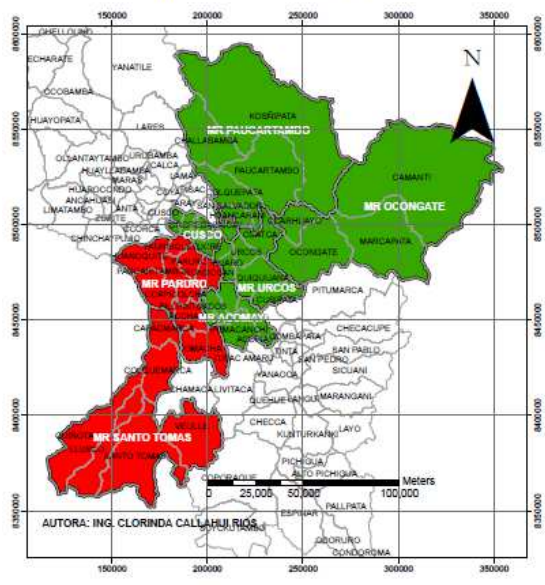


**MAPA DE RIESGO POR ANALISIS BACTERIOLOGICO
RED CCE 2014**



MICRORED	APTO	NO APTO
COMBAPATA	62%	38%
EL DESCANSO	73%	27%
ESPINAR	78%	22%
PAMPA PHALLA	64%	36%
TECHO OBRERO	67%	33%
YANAQCA	66%	34%
HOSPITAL	54%	46%

**MAPA DE RIESGO EN CLORACION - RED SS CUSCO SUR
2014**



MICRORED	ALTO RIESGO	BAJO RIESGO	AGUA SEGURA
ACOMAYO	10%	10%	80%
CUSCO	10%	13%	77%
LIVITACA	15%	34%	51%
OCONGATE	22%	35%	42%
PARIARI	42%	18%	40%
PAUCARTAMBO	15%	30%	55%
SANTO TOMAS	45%	37%	18%
URICOS	24%	25%	51%
SEDE CENTRAL	0%	0%	100%

